






















Tegnforklaring :

	Eiendomsgrense		Støysone		Eksisterende bygg		Landbruksområde
	Plangrense		Myrområde		Privat uteareal		Vannspeil
	Byggegrense		Enebolig / 16 boenheter		Felles uteareal og park		Sti og snarvei
	Veg		Tomannsbolig / 56 boenheter		Leke- og aktivitet areal		Trafo
	Fortau		Firemannsbolig / 32 boenheter		Avfall		

Totalt 104 boenheter

Austrheim kommune
Kaland og Fonnes områdeplan
Illustrasjonsplan

QBO
PLAN & ARKITEKTUR

Avdeling Os
 Hamnevegen 53
 Postboks 291, 5203 Os
 Telefon: 56 57 00 70

Avdeling Stord
 Sæ 21
 Postboks 667, 5404 Stord
 Telefon: 53 40 37 80

Sted:
Os

Dato:
11.05.2023

Målestokk:
1:2000 (A2)

Prosj.ansv.:
AKK

Tegnet av:
ZK

Kontrollert av:
AKK

Tegn.status :
Mulighetsstudie

Tegningsnr.:
A10-00-01

Rev.:

Gnr./Bnr./Festenr.: -

Prosjektnr.: **202112800**